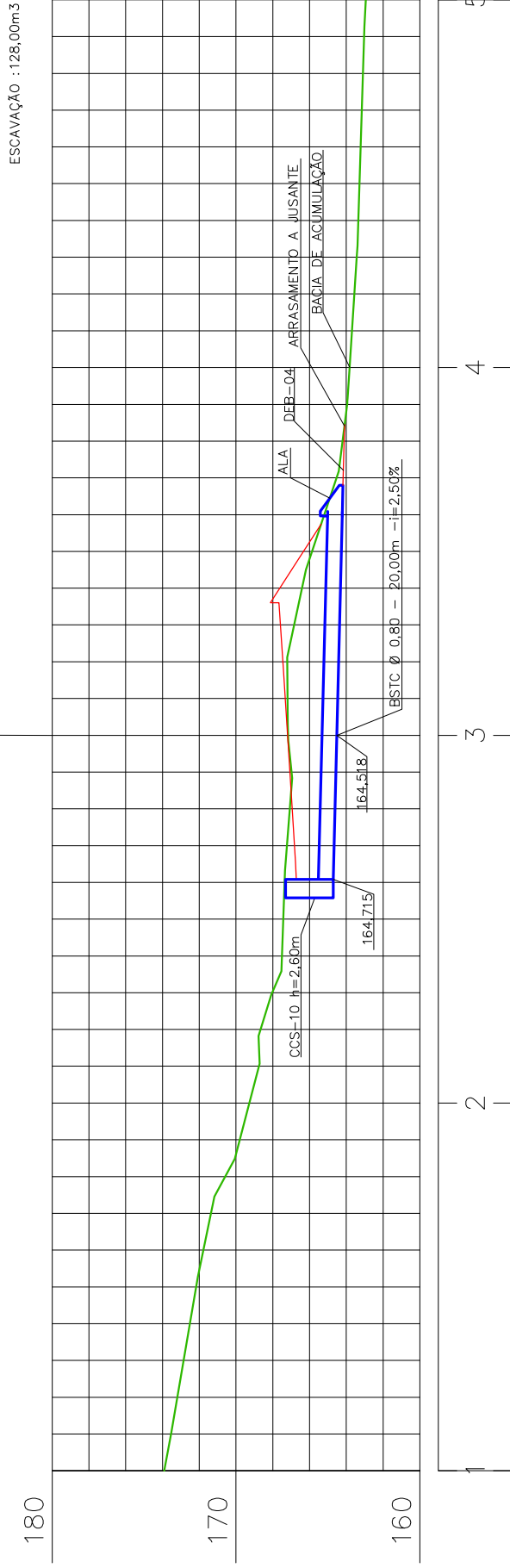



BSTC Ø 0,80 – CA-1 – 20,00m – i=2,50%
 Estaca: 2958+19,00 (BUEIRO DE GREIDE)
 Esconsidade: 14°D

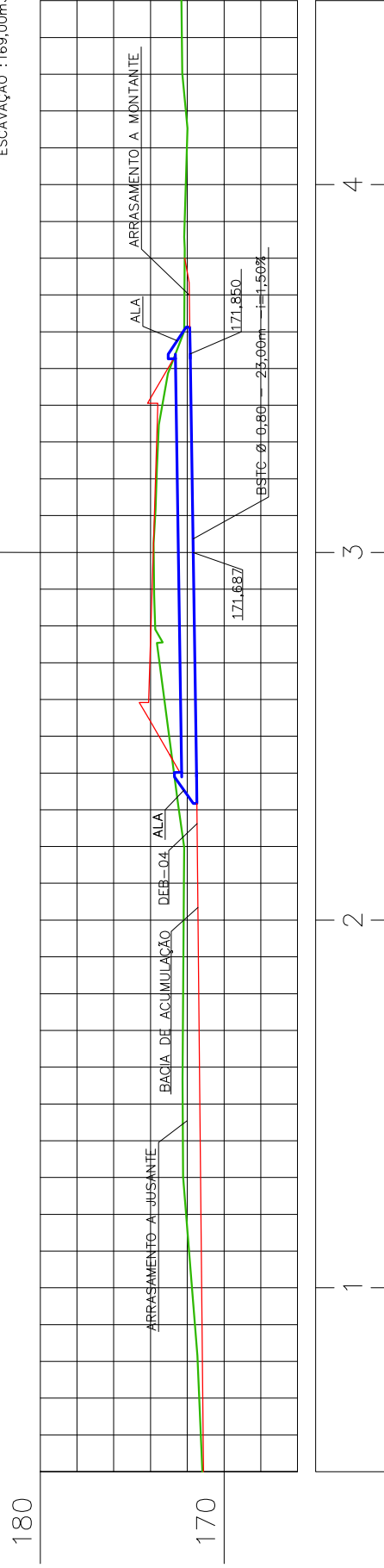


OBSERVAÇÃO:
 ESCALA 1:250

	MT	DEPARTAMENTO NACIONAL DE INFRA-ESTRUTURA DE TRANSPORTES	DPP-CP
	RODOVIA BR-067/MG	TRECHO: DIVISA BA/MG (Sítio da Divisa) - Entroncamento BR-259 (B) (Gouveia) SUB TRECHO: DIVISA BA/MG (Sítio da Divisa) - Entroncamento MG-006 (Alpiniana) SEGMENTO: km 0,0 ao km 61,6	REG. Nº LOC.
VISTO	DATA	LOTE	FOLHA:
		01	DR-166
PROJETO DE DRENAGEM Sérgio Eduardo Pózaras			

BSTC Ø 0,80 -CA-1 - 23,00m - i=1,50%
 Estaca: 2979+15,00 (BUEIRO DE GREIDE)
 Esconsidade: 29°E

ESCAVAÇÃO :169,00m³



OBSERVAÇÃO:
 ESCALA 1:250



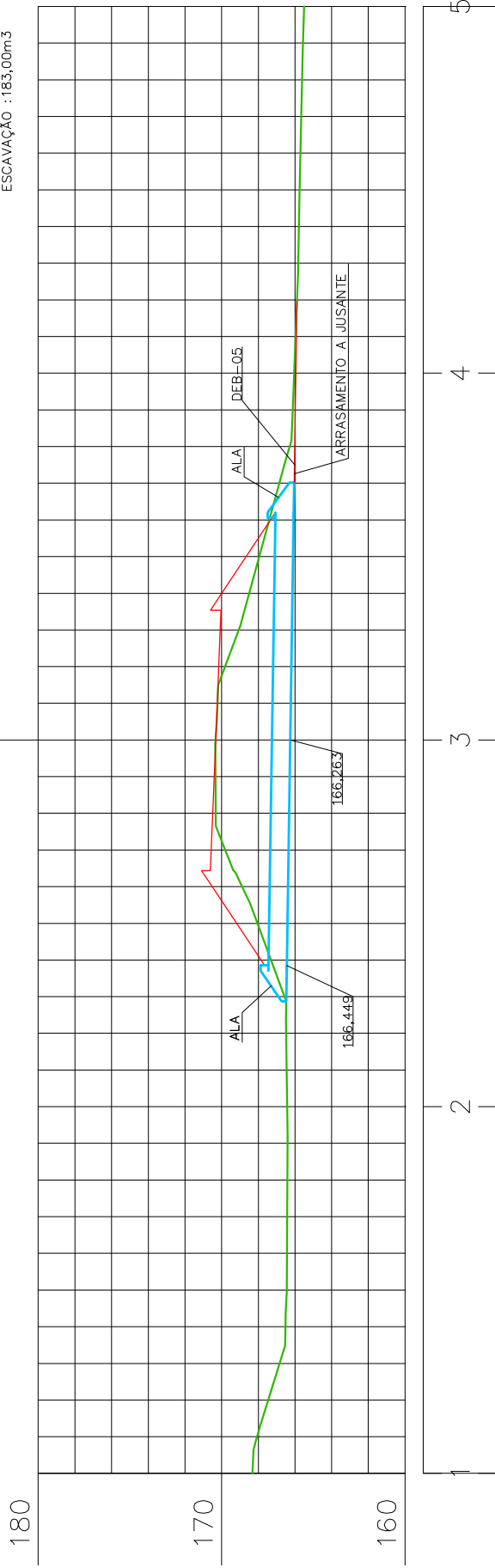
VISTO DATA

LOTE 01

MT	DEPARTAMENTO NACIONAL DE INFRA-ESTRUTURA DE TRANSPORTES	DPP-CP
RODOVIA	TRECHO: DVISA BAING (Sítio da Divisa) - Entrocamento BR-259 (R) (Gouveia)	REG. Nº
BR-067/MG	SUB TRECHO: DVISA BAING (Sítio da Divisa) - Entrocamento MG-006 (Alpinana)	LOC.
	SEGMENTO: km 0,0 ao km 61,6	FOLHA: DR-167
	PROJETO DE DRENAGEM	
	Serges Buenos Pastores	

BSTC Ø 1,00 -CA-1 - 25,00m - i=1,50%
 Estaca: 2998+7,00 (BUEIRO DE GROTA)
 Escondidade: 0°

ESCAVAÇÃO : 183,00m³

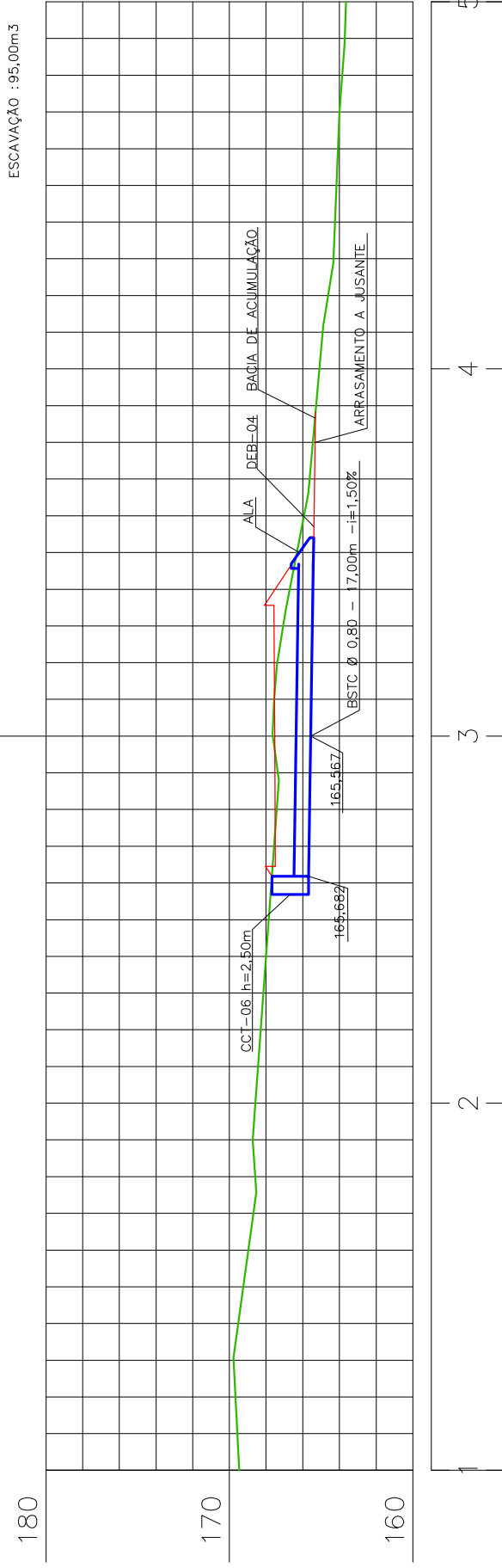


OBSERVAÇÃO:
 ESCALA 1:250



MT	DEPARTAMENTO NACIONAL DE INFRA-ESTRUTURA DE TRANSPORTES	DPP-CP
RODOVIA	TRECHO: DIVISA BA/MG (Sítio da Divisa) - Entroncamento BR-259 (B) (Gouveia)	REG. Nº
BR-067/MG	SUB TRECHO: DIVISA BA/MG (Sítio da Divisa) - Entroncamento MG-006 (Alpiniana)	LOC.
LOTE	SEGMENTO: km 0,0 ao km 61,6	FOLHA:
01	PROJETO DE DRENAGEM	DR-188
DATA	Sergio Eduardo Poljarski	

BSTC Ø 0,80 -CA-1 - 17,00m - i=1,50%
 Estaca: 3013+0,00 (BUEIRO DE GREIDE)
 Escondidade: 0°



OBSERVAÇÃO:
 ESCALA 1:250

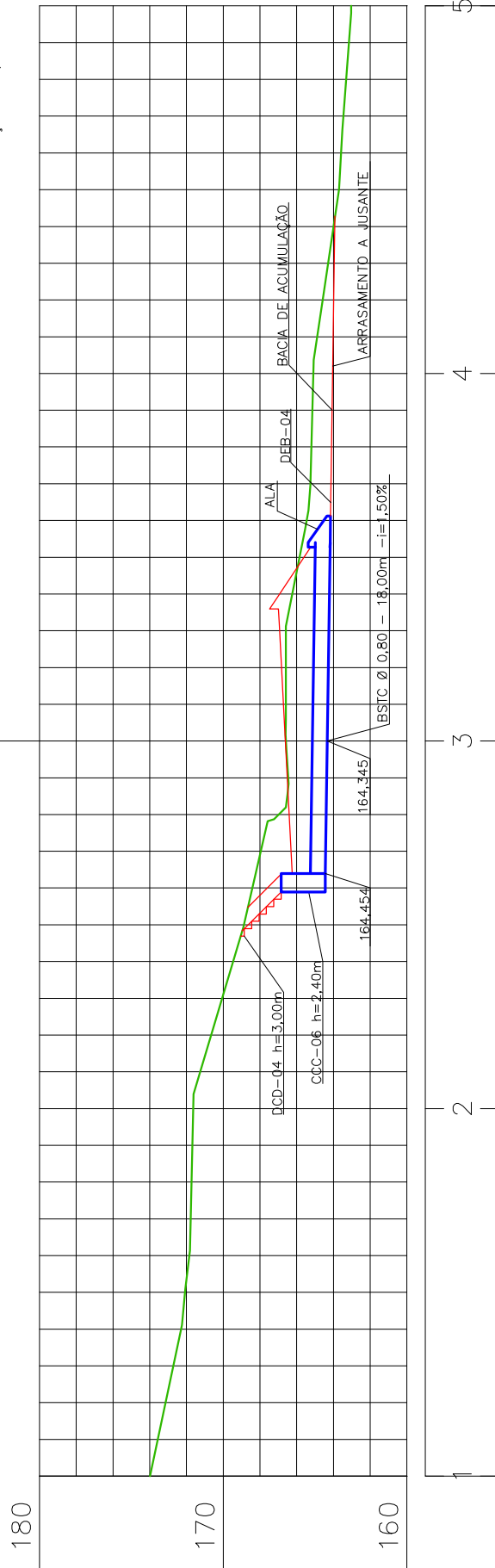


MT	DEPARTAMENTO NACIONAL DE INFRA-ESTRUTURA DE TRANSPORTES	DPP-CP
RODOVIA	TRECHO: DIVISA BA/MG (Sítio da Divisa) - Entroncamento BR-259 (R) (Gouveia)	REG. Nº
BR-067/MG	SUB TRECHO: DIVISA BA/MG (Sítio da Divisa) - Entroncamento MG-06 (Alpiniana)	LOC.
LOTE	SEGMENTO: km 0,0 ao km 61,6	FOLHA:
01		DR-169


PROJETO DE DRENAGEM
 Sérgio Eduardo Pózaras

BSTC Ø 0,80 -CA-1 - 18,00m - i=1,50%
 Estaca: 3017+17,00 (BUEIRO DE GREIDE)
 Esconsidade: 0°

ESCAVAÇÃO : 136,00m³

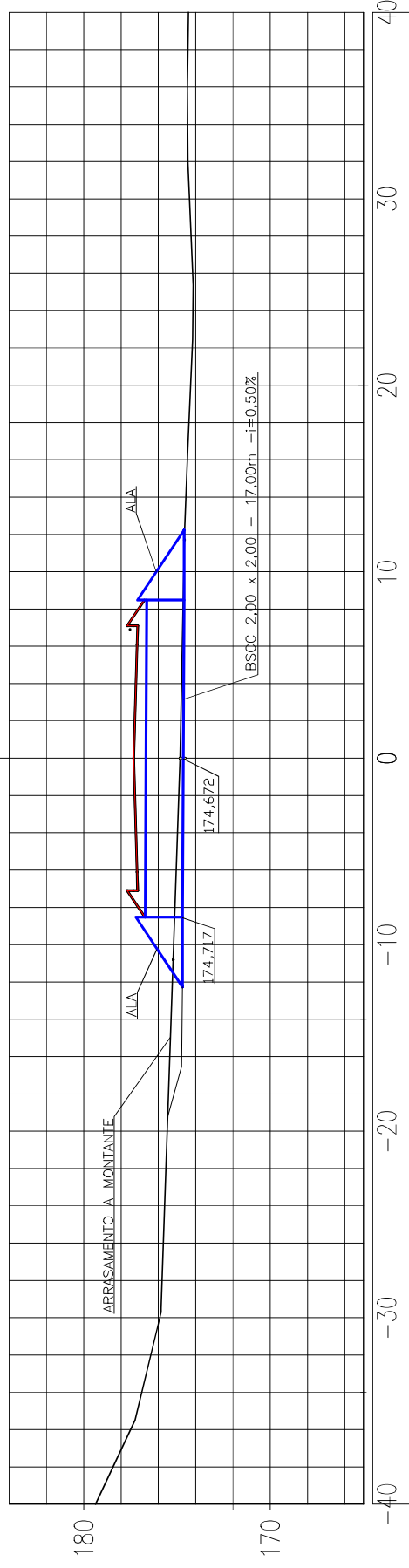


OBSERVAÇÃO:
 ESCALA 1:250


		MT	DEPARTAMENTO NACIONAL DE INFRA-ESTRUTURA DE TRANSPORTES	DPP-CP
VISTO	DATA	RODOVIA BR-567/MG	TRECHO: DVSA BA/MG (Sítio da Divisa) - Entroncamento BR-259 (B) (Gouveia) SUB TRECHO: DVSA BA/MG (Sítio da Divisa) - Entroncamento MG-06 (Alpiniana) SEGMENTO: km 0,0 ao km 61,6	REG. Nº
		LOTE 01		LOC.
				FOLHA: DR-170
		PROJETO DE DRENAGEM Sérgio Eduardo Pózaras		

BSCC 2,00 x 2,00 - 17,00m - i=0,50%
 Estaca: 2353+0,00 (PASSA GADDO)
 Esconsidade: 0°

QUANTIDADES:
BSCC 2,00 x 2,00 - 17,00m
2 ALAS
ESCAVAÇÃO: 32m3



OBSERVAÇÃO:
 ESCALA: 1:250



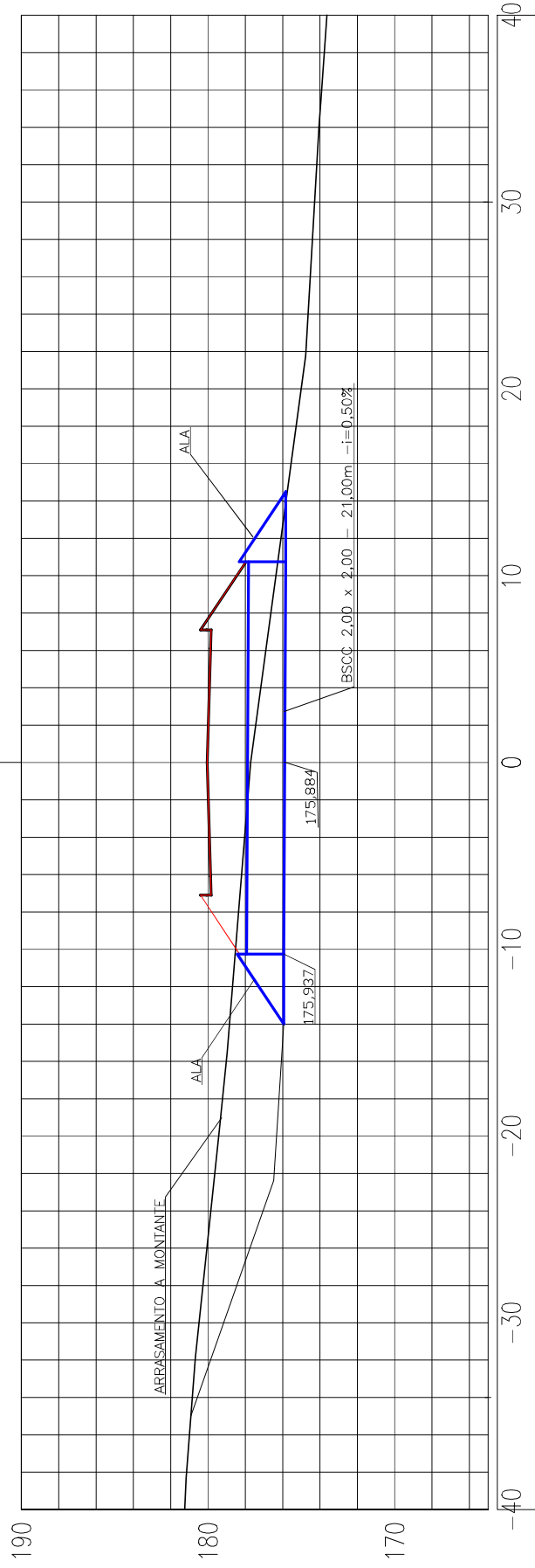
VISTO DATA

LOTE 01


DEPARTAMENTO NACIONAL DE INFRA-ESTRUTURA DE TRANSPORTES	DPP-GP
TRECHO: DIVISA BA/MS (Salto da Divisa) - Entroncamento BR-259 (B) (Gouveia)	REG. Nº
SUP TRECHO: DIVISA BA/MS (Salto da Divisa) - Entroncamento MG-405 (Almeida)	LOC.
SEGMENTO: km 0,0 ao km 61,6	FOLHA: CC-23
OBRAS COMPLEMENTARES	
Selydes Passos Galdo	

BSCC 2,00 x 2,00 - 21,00m - i=0,50%
 Estaca: 2392+0,00 <PASSA GADO>
 Escorridade: 0°

QUANTIDADES:
BSCC 2,00 x 2,00 - 21,00m
2 ALAS
ESCAVAÇÃO: 388m3



OBSERVAÇÃO:
 ESCALA: 1:250



VISTO DATA

LOTE 01

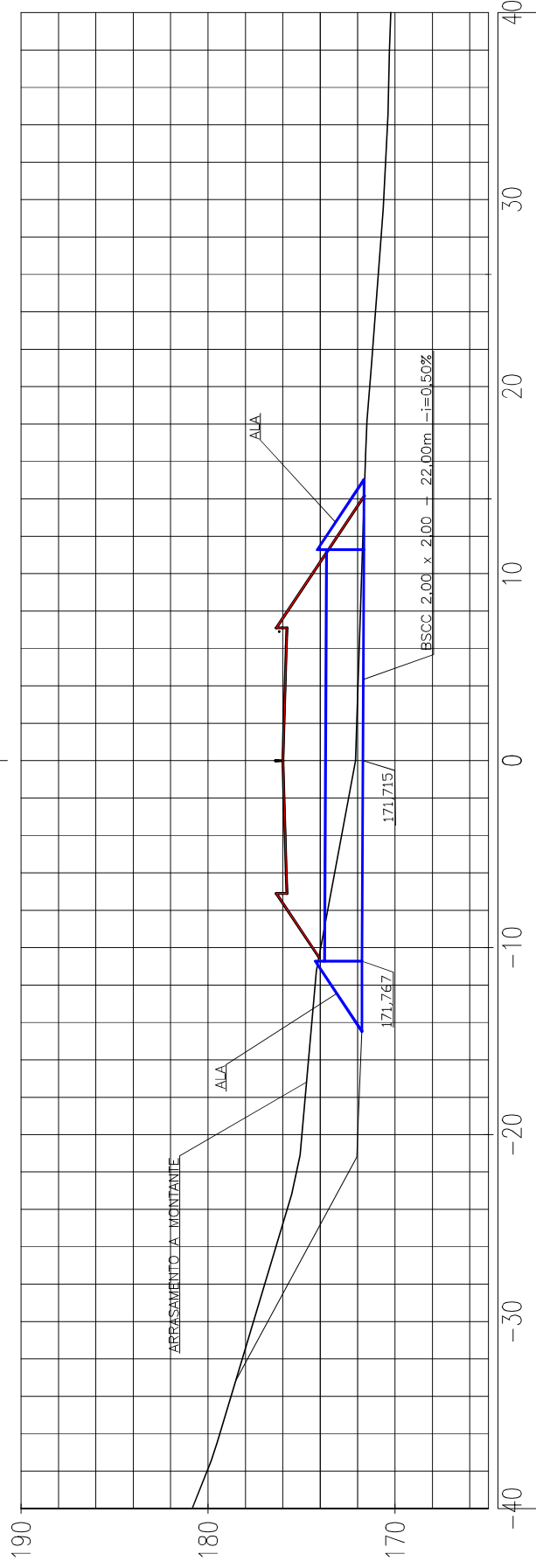
DEPARTAMENTO NACIONAL DE INFRA-ESTRUTURA DE TRANSPORTES
 TRENHO: DIVISA BA/MG (Salto da Divisa) - Entroncamento BR-259 (B) (Gouveia)
 SUPRECHO: DIVISA BA/MG (Salto da Divisa) - Entroncamento MG-405 (Almeida)
 SEGMENTO: km 0,0 ao km 61,6

OBRAS COMPLEMENTARES
 São José Passa Gado


REG. Nº. LO. C.
 FOLHA: CC-24

BSCC 2,00 x 2,00 - 22,00m - i=0,50%
 Estaca: 2519+13,00 (PASSA GADO)
 Esconsidade: 0º

QUANTIDADES:
BSCC 2,00 x 2,00 - 22,00m
2 ALAS
ESCAVAÇÃO: 256m3



OBSERVAÇÃO:
 ESCALA: 1:250



VISTO DATA

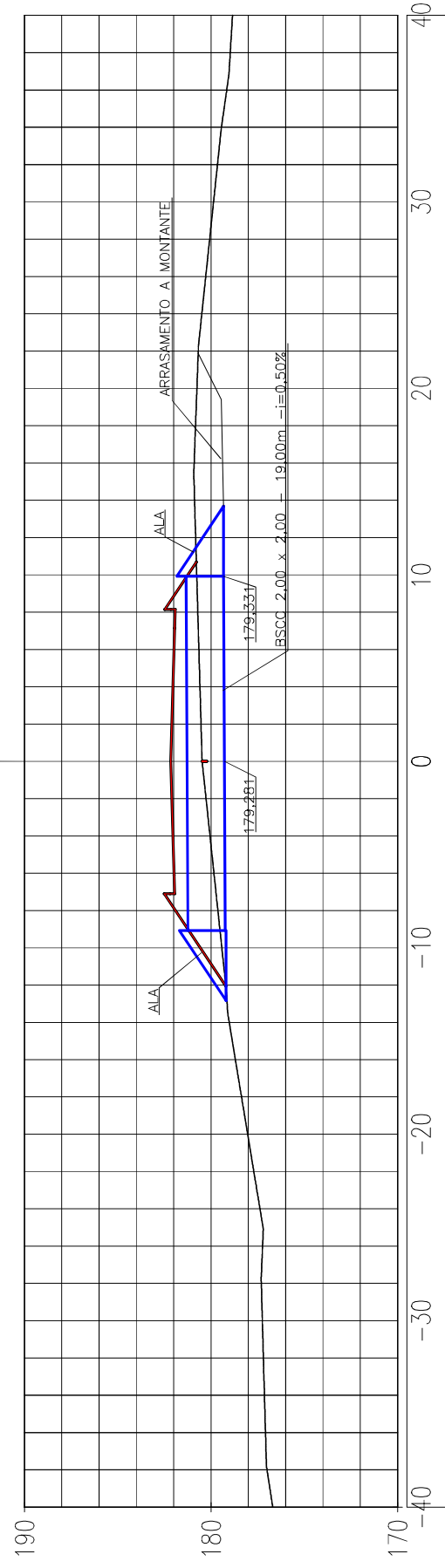
LOTE 01

OBRAS COMPLEMENTARES
 Seguros Passa Gado

DEPARTAMENTO NACIONAL DE INFRA-ESTRUTURA DE TRANSPORTES	DPP-GP
TRECHO: DIVISA BA/MG (Salto da Divisa) - Entroncamento BR-259 (B) (Gouveia)	REG. Nº
SUB TRECHO: DIVISA BA/MG (Salto da Divisa) - Entroncamento MG-405 (Almeida)	LOC.
SEGMENTO: km 0,0 ao km 6,6	FOLHA: CC-25

BSCC 2,00 x 2,00 - 19,00m - i=0,50%
 Estaca: 2599+0,00 <PASSA GADO>
 Escondidade: 0°

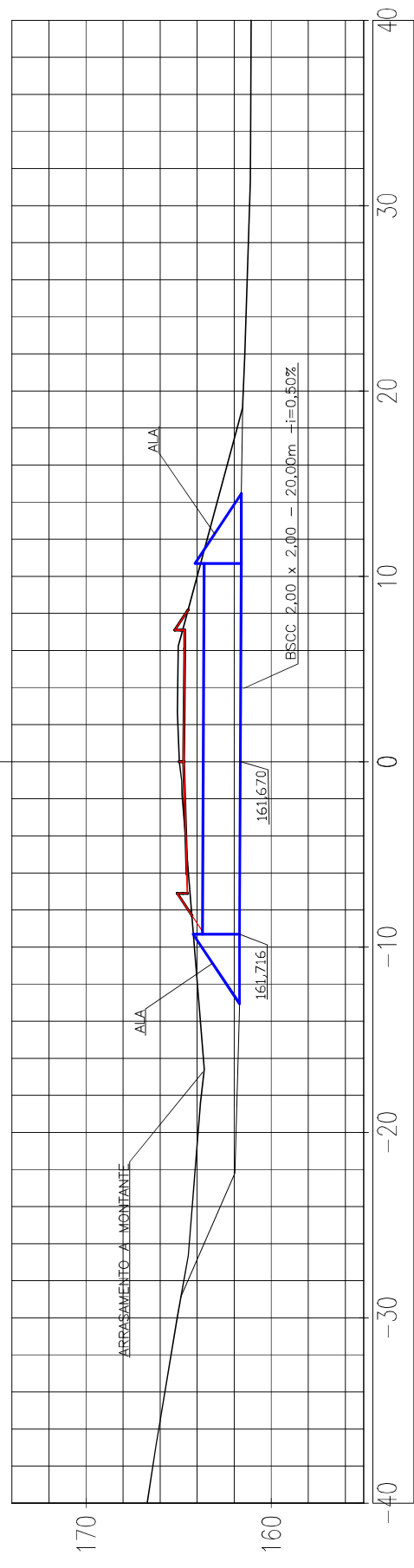
QUANTIDADES:
BSCC 2,00 x 2,00 - 19,00m
2 ALAS
ESCAVAÇÃO: 144m3



OBSERVAÇÃO: ESCALA: 1:250		MT	DEPARTAMENTO NACIONAL DE INFRA-ESTRUTURA DE TRANSPORTES	DPP-GP	
		RODOVIA BR-357/MG	TRECHO: DIVISA BA/MG (Salto da Divisa) - Entroncamento BR-259 (B) (Gouveia) SUPRECHO: DIVISA BA/MG (Salto da Divisa) - Entroncamento MG-405 (Almeida) SEGMENTO: km 0,0 ao km 61,6	REG. Nº LOC.	
	VISTO	DATA	LOTE	01	OBRAS COMPLEMENTARES
					Sigdes Passa Gado
					CC-26

BSCC 2,00 x 2,00 - 20,00m - i=0,50%
 Estaca: 2809+0,00 (PASSA GADO)
 Escorridade: 0°

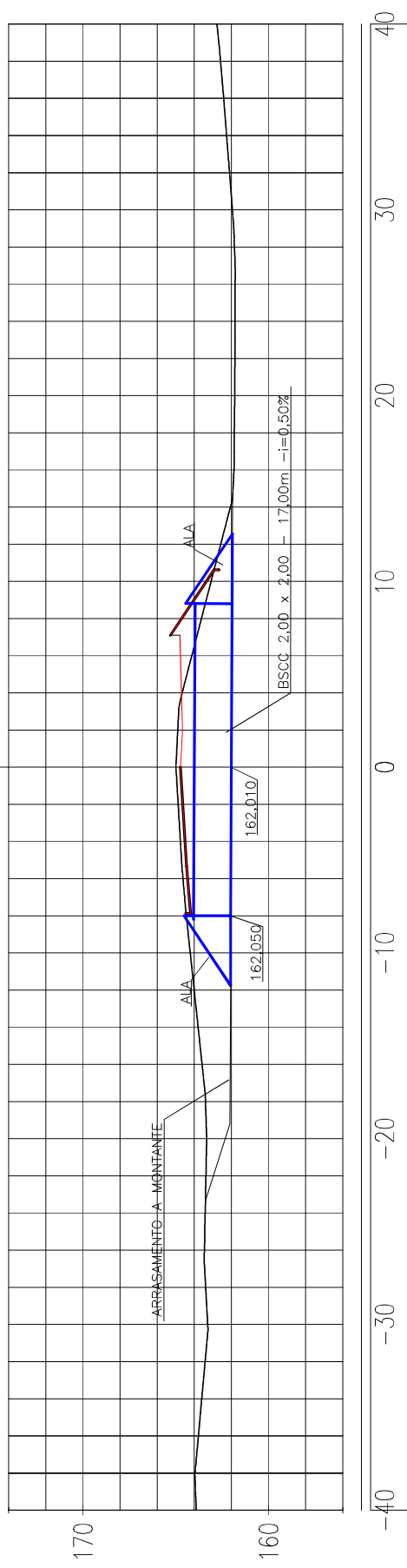
QUANTIDADE:	BSCC 2,00 x 2,00 - 20,00m
	2 ALAS
ESCAVAÇÃO:	412m ³



OBSERVAÇÃO: ESCALA: 1:250		MT	DEPARTAMENTO NACIONAL DE INFRA-ESTRUTURA DE TRANSPORTES	DPP-GP
		RODOVIA BR-357/MG LOTE 01	TRECHO: DIVISA BA/MG (Salto da Divisa) - Entroncamento BR-359 (B) (Gouveia) SUPRETECHO: DIVISA BA/MG (Salto da Divisa) - Entroncamento MG-405 (Almeida) SEGMENTO: km 0,0 ao km 61,6	REG. Nº LOC.
	VISTO	DATA	OBRAS COMPLEMENTARES	
			São Paulo Passa Gado CC-27	

BSCC 2,00 x 2,00 - 17,00m - i=0,50%
 Estaca: 2834+0,00 (PASSA GADO)
 Escorridade: 0°

QUANTIDADES:
BSCC 2,00 x 2,00 - 17,00m
2 ALAS
ESCAVAÇÃO: 280m ³

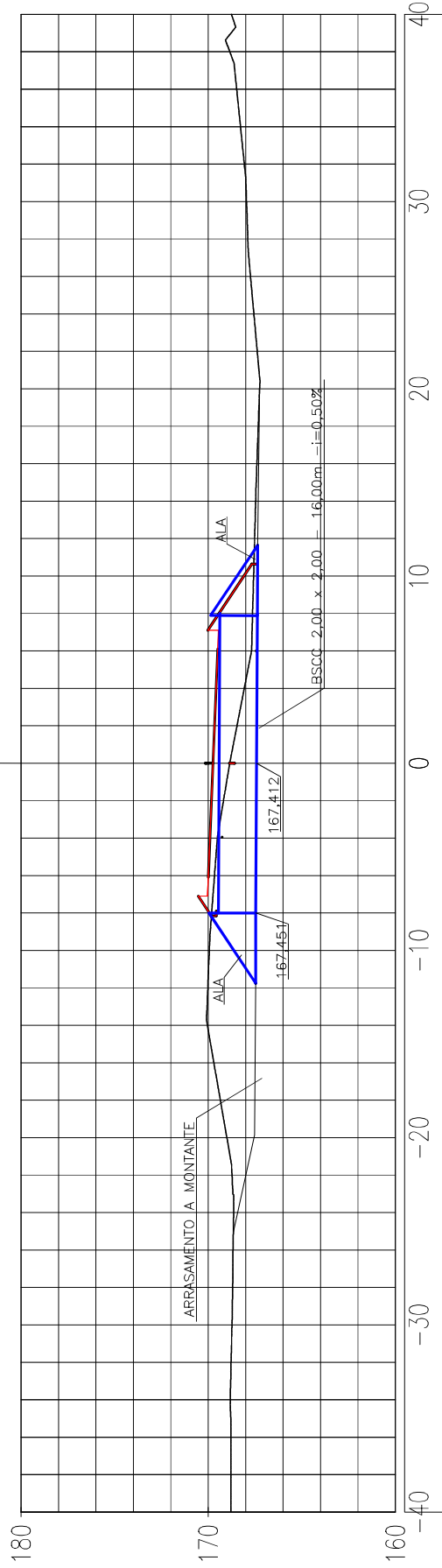


OBSERVAÇÃO:
 ESCALA: 1:250


	MT	DEPARTAMENTO NACIONAL DE INFRA-ESTRUTURA DE TRANSPORTES	DPP-GP
	RODOVIA BR-357/MG	TRECHO: DIVISA BA/MG (Salto da Divisa) - Entroncamento BR-259 (B) (Gouveia) SUPRECHO: DIVISA BA/MG (Salto da Divisa) - Entroncamento MG-405 (Almeida) SEGMENTO: km 0,0 ao km 6,6	REG. Nº LOC.
VISTO	DATA	LOTE	01
OBRAS COMPLEMENTARES			CC-28
São Paulo Saneamento			

BSCC 2,00 x 2,00 - 16,00m - i=0,50%
 Estaca: 2852+0,00 (PASSA GADO)
 Escorridade: 0º

QUANTIDADES:
BSCC 2,00 x 2,00 - 16,00m
2 ALAS
ESCAVAÇÃO: 208m³



OBSERVAÇÃO:
 ESCALA: 1:250



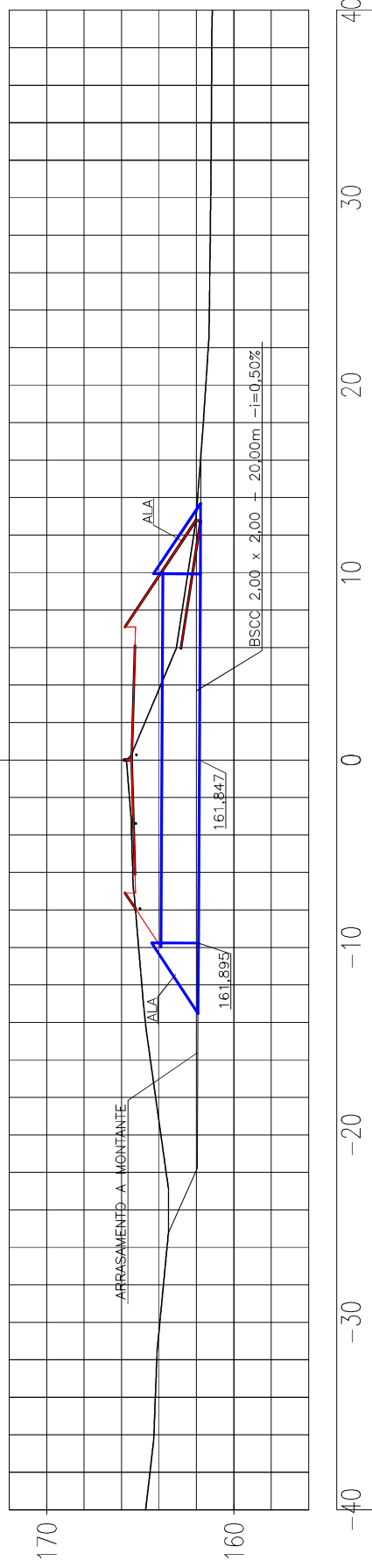
VISTO DATA

LOTE 01

DEPARTAMENTO NACIONAL DE INFRA-ESTRUTURA DE TRANSPORTES	DPP-GP
TRECHO: DIVISA BA/MG (Salto da Divisa) - Entroncamento BR-259 (B) (Gouveia)	REG. Nº
SUP TRECHO: DIVISA BA/MG (Salto da Divisa) - Entroncamento MG-405 (Almeida)	LOC.
SEGMENTO: km 0,0 ao km 6,6	FOLHA: CC-29
OBRAS COMPLEMENTARES	
Seguros Passa Gado	

BSCC 2,00 x 2,00 - 20,00m - i=0,50%
 Estaca: 2905+0,00 (PASSA GADO)
 Escalade: 0°

QUANTIDADES:
BSCC 2,00 x 2,00 - 20,00m
2 ALAS
ESCAVAÇÃO: 348m3

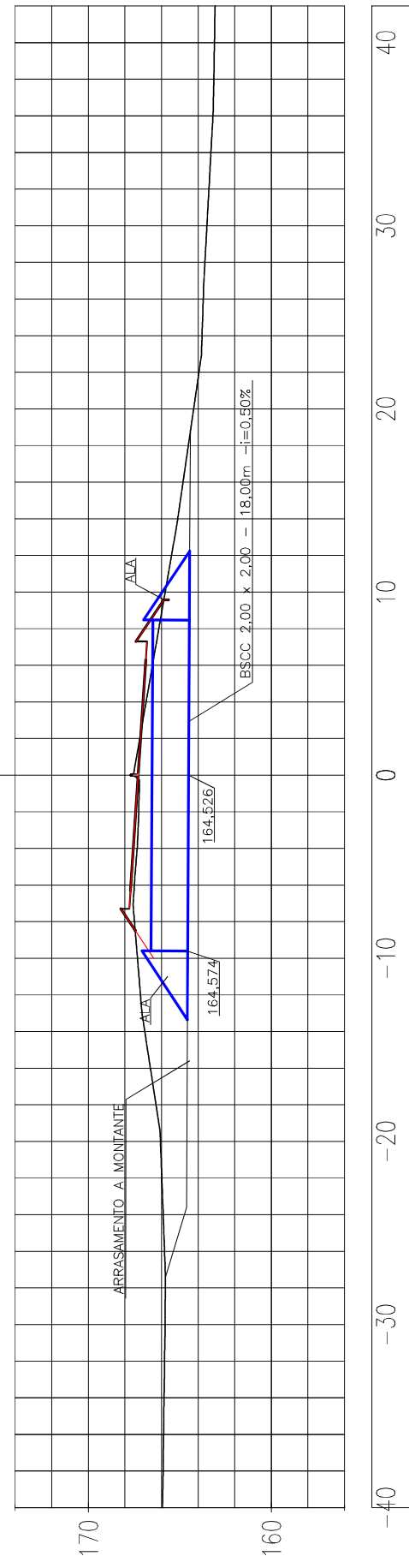


OBSERVAÇÃO:
 ESCALA: 1:250

	VISTO	DATA	LOTE 01	DEPARTAMENTO NACIONAL DE INFRA-ESTRUTURA DE TRANSPORTES	DFP-GP
	RODOVIA BR-357/MG			TRECHO: DIVISA BA/MG (Salto da Divisa) - Entroncamento BR-359 (B) (Gouveia) SUPRECHO: DIVISA BA/MG (Salto da Divisa) - Entroncamento MG-405 (Almeida) SEGMENTO: km 0,0 ao km 6,6	REG. Nº. LOC.
OBRAS COMPLEMENTARES São José Passa Gado				FOLHA: CC-30	

BSCC 2,00 x 2,00 - 18,00m - i=0,50%
 Estaca: 2929+0,00 (PASSA GADO)
 Escondidade: 0°

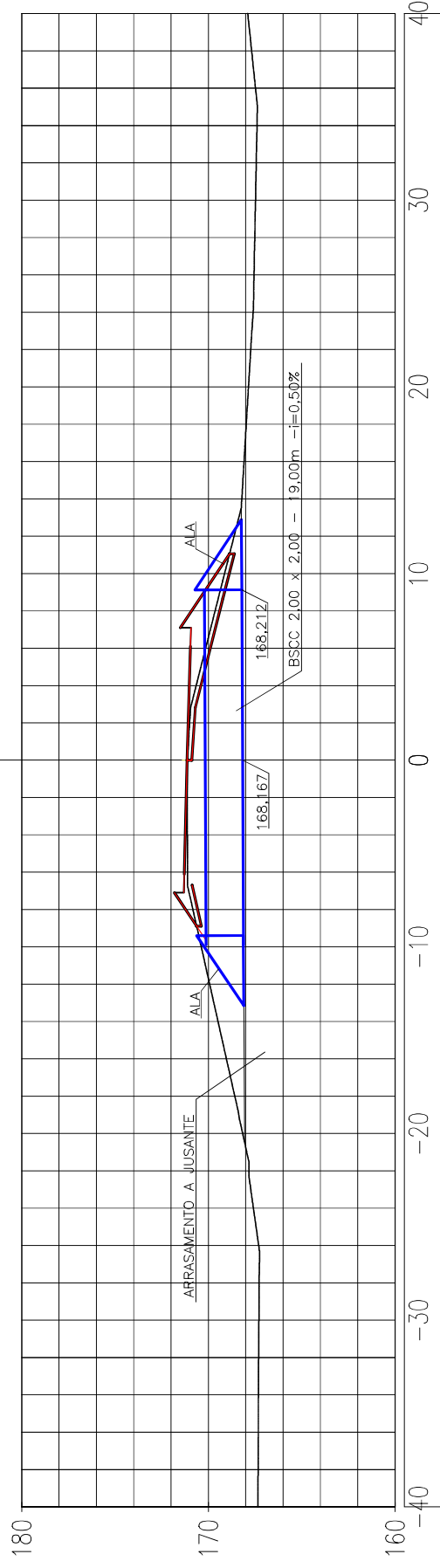
QUANTIDADES:
BSCC 2,00 x 2,00 - 18,00m
2 ALAS
ESCAVAÇÃO: 332m³




OBSERVAÇÃO: ESCALA: 1:250		MT	DEPARTAMENTO NACIONAL DE INFRA-ESTRUTURA DE TRANSPORTES	DPP-GP
		RODOVIA BR-357/MG VISTO DATA LOTE 01	TRECHO: DIVISA BA/MG (Salto da Divisa) - Entroncamento BR-359 (B) (Gouveia) SUP.TRECHO: DIVISA BA/MG (Salto da Divisa) - Entroncamento MG-405 (Almeida) SEGMENTO: km 0,0 ao km 61,6	REG. Nº L.O.C. FOLHA: CC-31
		OBRAS COMPLEMENTARES		CC-31
		Selys Passa Gado		

BSCC 2,00 x 2,00 - 19,00m - i=0,50%
 Estaca: 2994+0,00 <PASSA GADO>
 Escorridade: 0°

QUANTIDADES:
BSCC 2,00 x 2,00 - 19,00m
2 ALAS
ESCAVAÇÃO: 256m ³



OBSERVAÇÃO: ESCALA: 1:250		MT	DEPARTAMENTO NACIONAL DE INFRA-ESTRUTURA DE TRANSPORTES	DPP-GP		
		RODOVIA BR-357/MG	TRECHO: DIVISA BA/MG (Salto da Divisa) - Entroncamento BR-359 (B) (Gouveia) SUPRECHO: DIVISA BA/MG (Salto da Divisa) - Entroncamento MG-405 (Almeida) SEGMENTO: km 0,0 ao km 61,6	REG. Nº LOC.		
	VISTO	DATA	LOTE	01	OBRAS COMPLEMENTARES	CC-32
					Sigdes Passa Gado	