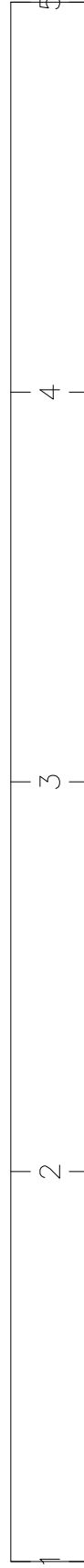
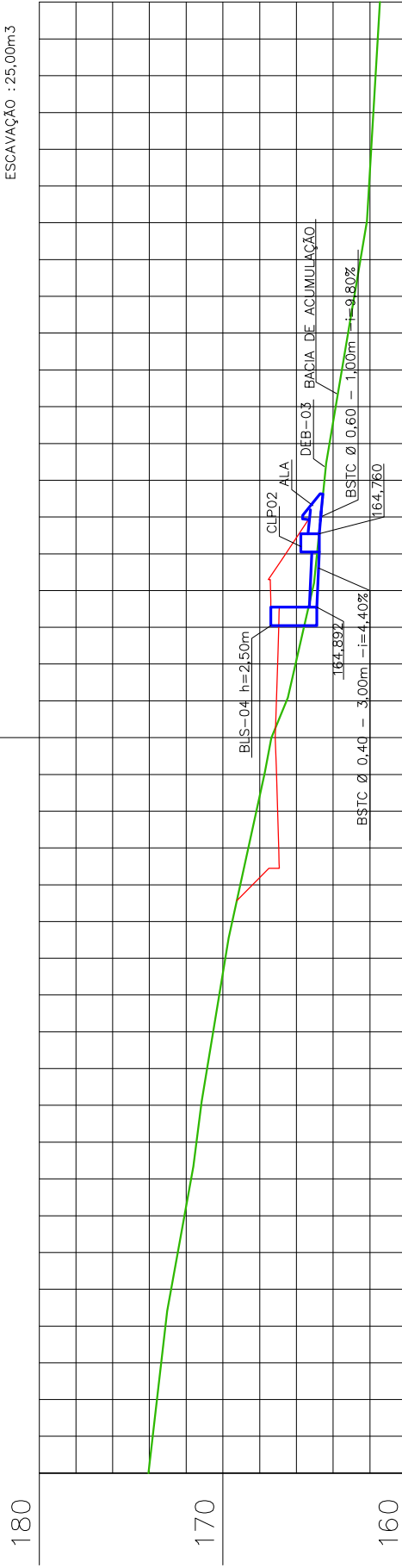





BSTC Ø 0,40 -CA-1 - 3,00m - i=4,40%  
 BSTC Ø 0,60 -CA-1 - 1,00m - i=9,80%  
 Estaca: 2566+11,00 (BUEIRO DE GREIDE)  
 Esconsidade: 0°

ESCAVAÇÃO : 25,00m<sup>3</sup>



OBSERVAÇÃO:  
 ESCALA 1:200



VISTO DATA

LOTE 01

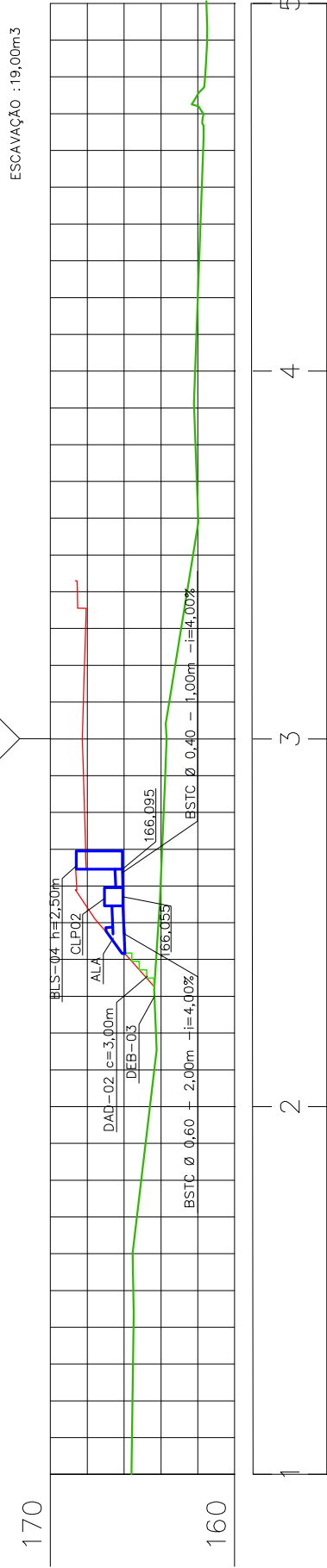
FOLHA: DR-151

DEPARTAMENTO NACIONAL DE INFRA-ESTRUTURA DE TRANSPORTES  
 REG. Nº. LOC.  
 PROJETO DE DRENAGEM  
 Sapeas Bueiros Polidutos

MT  
 RODOVIA  
 BR-567/MG  
 TRECHO: DVISA BA/MG (Sítio da Divisa) - Entroncamento BR-259 (B) (Gouveia)  
 SUB TRECHO: DVISA BA/MG (Sítio da Divisa) - Entroncamento MG-006 (Alpiniana)  
 SEGMENTO: km 0,0 ao km 61,6

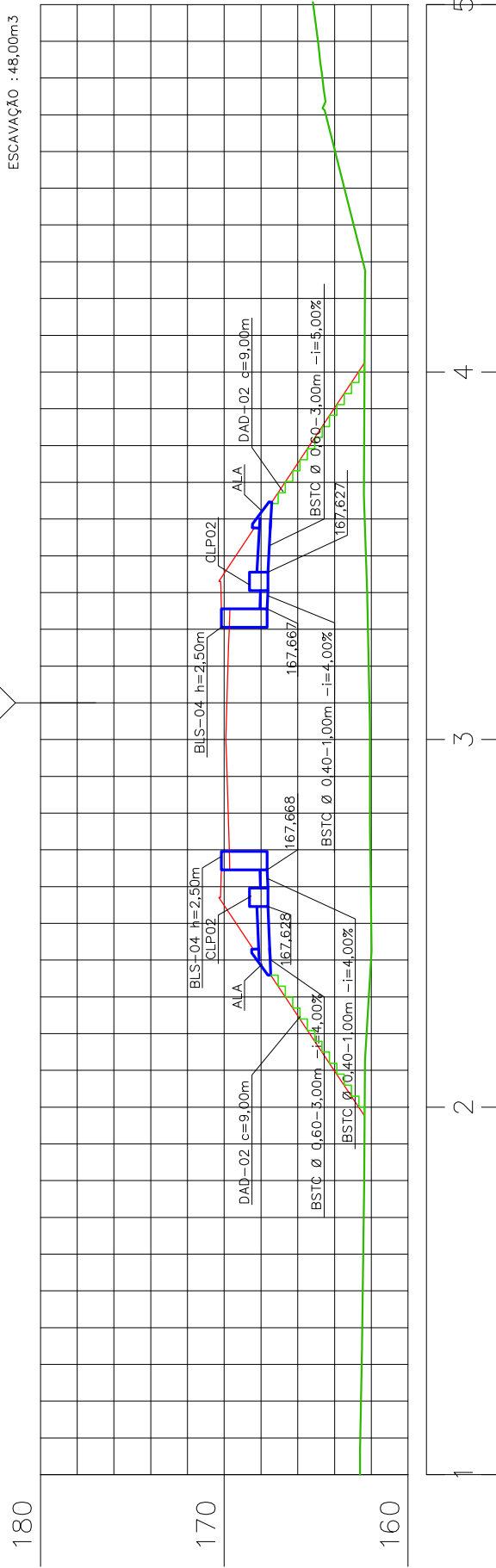
BSTC Ø 0,40 - CA-1 - 1,00m - i=4,00%  
 BSTC Ø 0,60 - CA-1 - 1,00m - i=4,00%  
 Estaca: 2569+5,00 (BUEIRO DE GREIDE)

Esconsidade: 0°



BSTC Ø 0,60 - CA-1 - 6,00m - i=4,00%  
 Estaca: 2573+5,00 (BUEIRO DE GREIDE)

Esconsidade: 0°



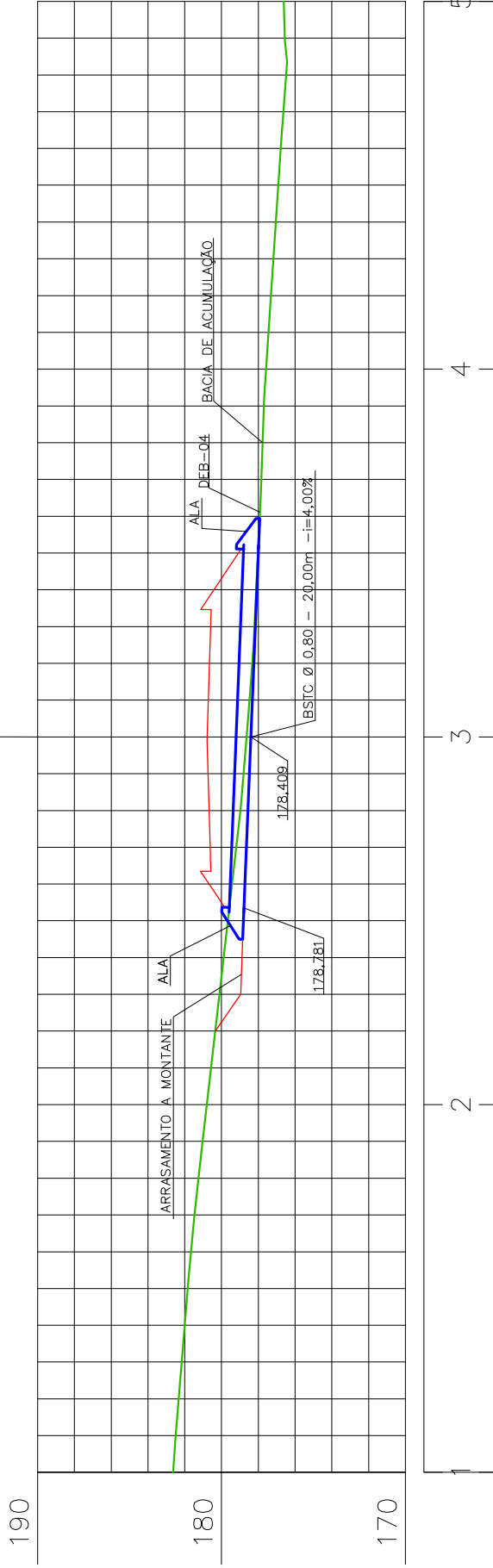
OBSERVAÇÃO:  
 ESCALA 1:200

	MT	DEPARTAMENTO NACIONAL DE INFRA-ESTRUTURA DE TRANSPORTES	DPP-GP
	RODOVIA BR-567/MG	TRECHO: DVISA BA/MG (Sítio da Divisa) - Entroncamento BR-259 (B) (Gouveia) SUB TRECHO: DVISA BA/MG (Sítio da Divisa) - Entroncamento MG-06 (Almanazil) SEGMENTO: km 0,0 ao km 61,6	REG. Nº LOC.
VISTO	DATA	LOTE	FOLHA:
		01	DR-152

PROJETO DE DRENAGEM  
 Sérgio Eduardo Pajotas

BSTC Ø 0,80 -CA-1 - 20,00m - i=4,00%  
 Estaca: 2602+17,00 (BUEIRO DE GREIDE)  
 Esconsidade: 0°

ESCAVAÇÃO : 1:05,00m3



OBSERVAÇÃO:  
 ESCALA 1:250



VISTO DATA

LOTE 01

MT

RODOVIA  
 BR-567/MG

DEPARTAMENTO NACIONAL DE INFRA-ESTRUTURA DE TRANSPORTES

REG. Nº. LOC.

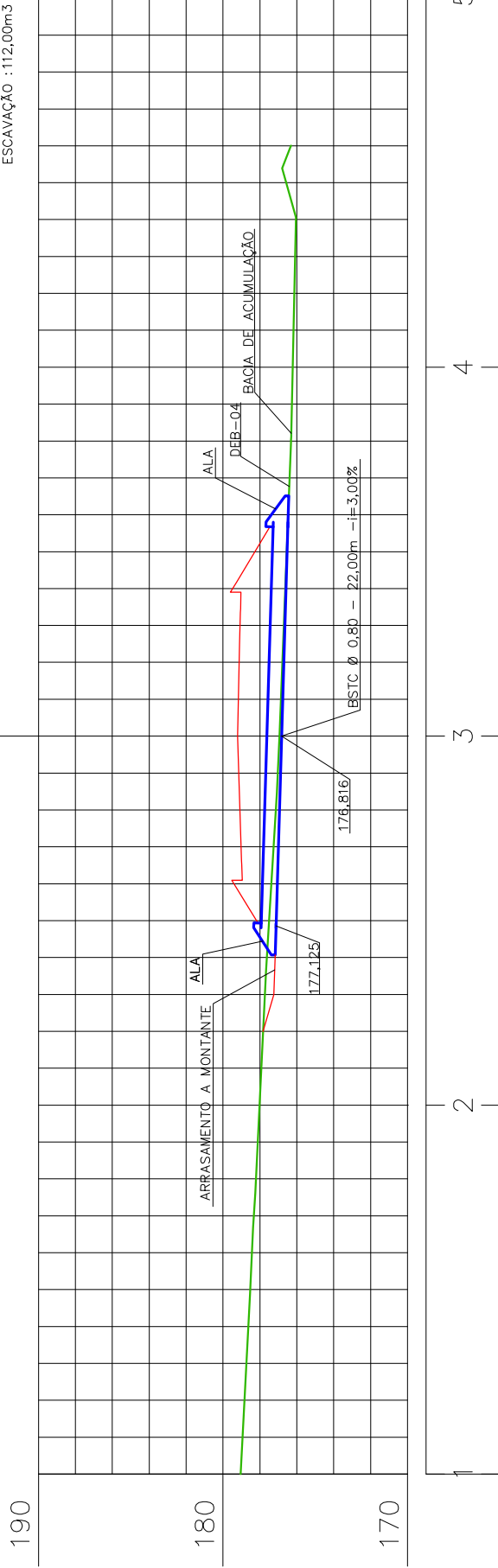
FOLHA: DR-153

PROJETO DE DRENAGEM  
 Serras Burras, Poços de Caldas

TRECHO: DVISA BA/MG (Sítio da Divisa) - Entroncamento BR-259 (R) (Gouveia)  
 SUB TRECHO: DVISA BA/MG (Sítio da Divisa) - Entroncamento MG-06 (Alpinas)  
 SEGMENTO: km 0,0 ao km 61,6

BSTC Ø 0,80 – CA-1 – 22,00m – i=3,00%  
 Estaca: 2611+5,00 (BUEIRO DE GREIDE)  
 Esconsidade: 24°E

ESCAVAÇÃO : 112,00m<sup>3</sup>



OBSERVAÇÃO:  
 ESCALA 1:250



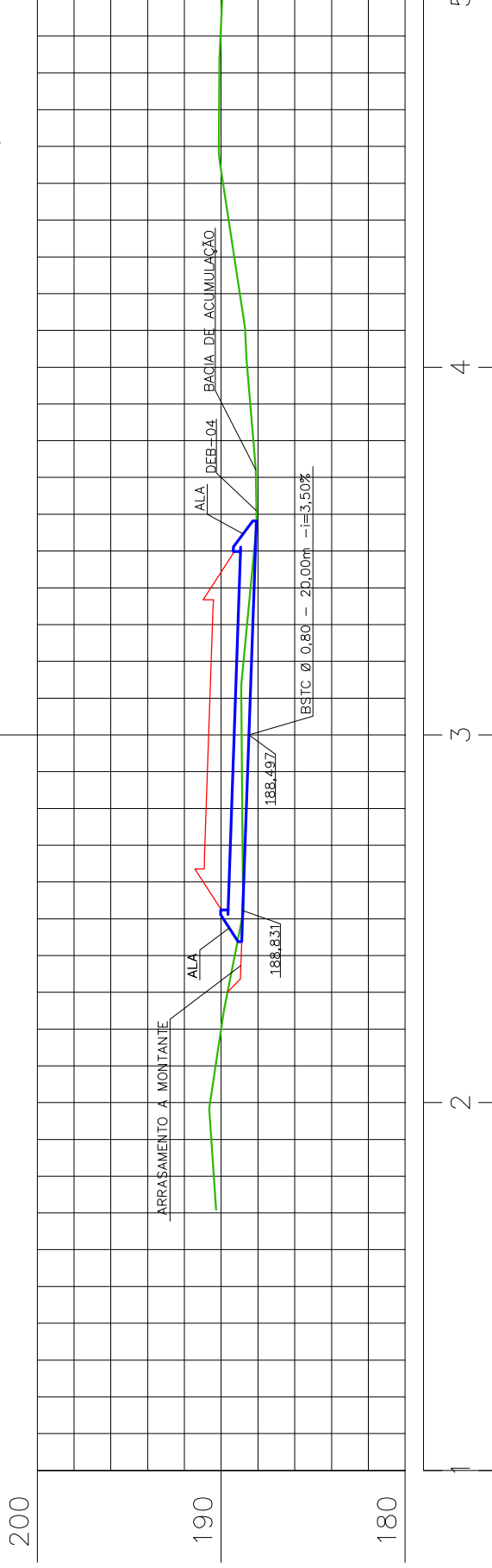
VISTO DATA

LOTE 01


MT	DEPARTAMENTO NACIONAL DE INFRA-ESTRUTURA DE TRANSPORTES	DPP-CP
RODOVIA	TRECHO: DVISA BANG (Sítio da Divisa) - Entornoamento BR-259 (B) (Goiabá)	REG. Nº
BR-067/MG	SUB TRECHO: DVISA BANG (Sítio da Divisa) - Entornoamento MG-006 (Almoxar)	LOC.
	SEGMENTO: km 0,0 ao km 61,6	
	PROJETO DE DRENAGEM	FOLHA: DR-154
	Seções Básicas Propostas	

BSTC Ø 0,80 - CA-1 - 20,00m - i=3,50%  
 Estaca: 2649+5,00 (BUEIRO DE GREIDE)  
 Esconsidade: 15°E

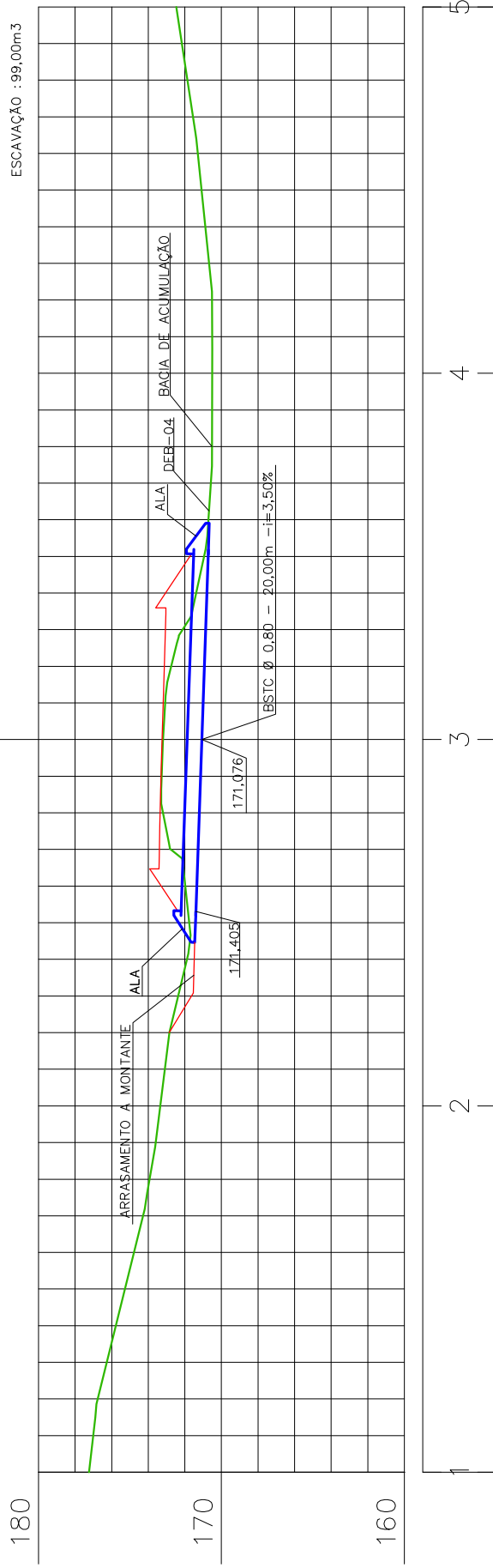
ESCAVAÇÃO : 1:01,00m:3




OBSERVAÇÃO:  
 ESCALA 1:250

		<b>MT</b> RODOVIA BR-527/MS	<b>DEPARTAMENTO NACIONAL DE INFRA-ESTRUTURA DE TRANSPORTES</b> TRECHO: DVSA BA/MS (Sítio da Divisa) - Entroncamento BR-292 (B) (Gouveia) SUB TRECHO: DVSA BA/MS (Sítio da Divisa) - Entroncamento MG-06 (Almanara) SEGMENTO: km 0,0 ao km 61,6	REG. Nº LOC.
<b>PROJETO DE DRENAGEM</b> Sérgio Eduardo Polidoro		<b>DATA</b>	<b>PROJETO DE DRENAGEM</b> Sérgio Eduardo Polidoro	<b>DR-155</b>

BSTC Ø 0,80 - CA-1 - 20,00m - i=3,50%  
 Estaca: 2726+7,00 (BUEIRO DE GREIDE)  
 Esconsidade: 0°



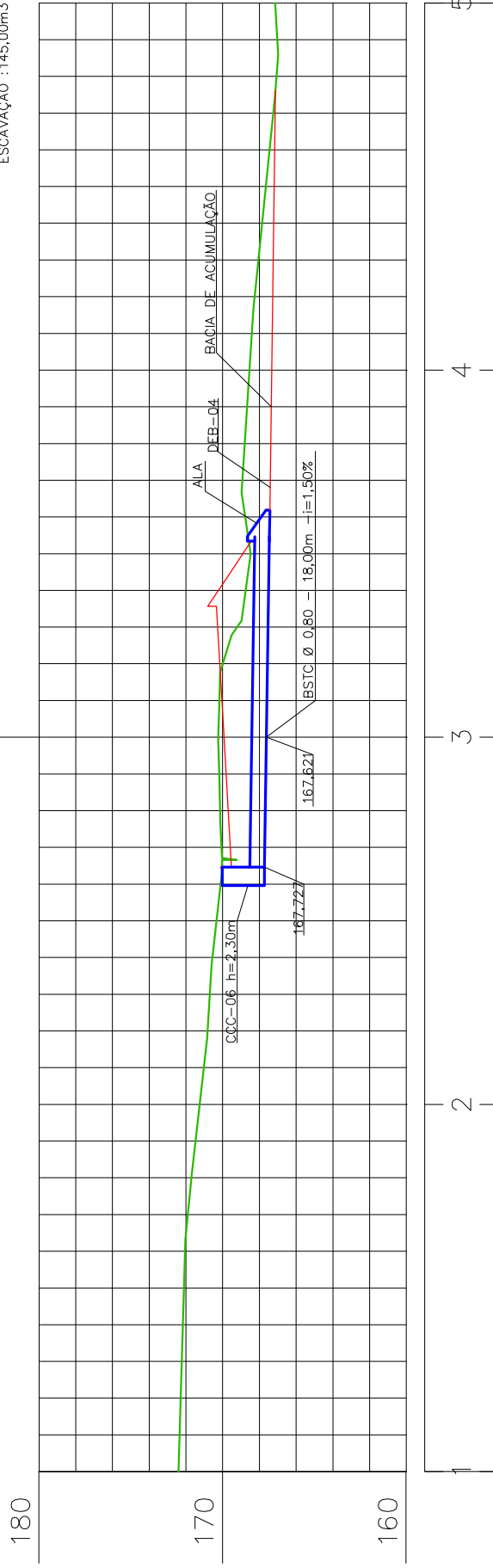
OBSERVAÇÃO:  
 ESCALA 1:250

		VISTO DATA	LOTE 01	DEPARTAMENTO NACIONAL DE INFRA-ESTRUTURA DE TRANSPORTES RODOVIA BR-067/MG	MT RODOVIA BR-067/MG	REG. Nº LOC.	DPP-CP
TRENCHO: DIVISA BANG (Sítio da Divisa) - Entroncamento BR-259 (R) (Gouveia) SUB-TRENCHO: DIVISA BANG (Sítio da Divisa) - Entroncamento MG-006 (Almanara) SEGMENTO: km 0,0 ao km 61,6							

BSTC Ø 0,80 -CA-1 - 18,00m - i=1,50%  
 Estaca: 2751+13,00 (BUEIRO DE GREIDE)

Esconsidade: 0°

ESCAVAÇÃO : 145,00m³



OBSERVAÇÃO:  
 ESCALA 1:250



VISTO DATA

LOTE 01

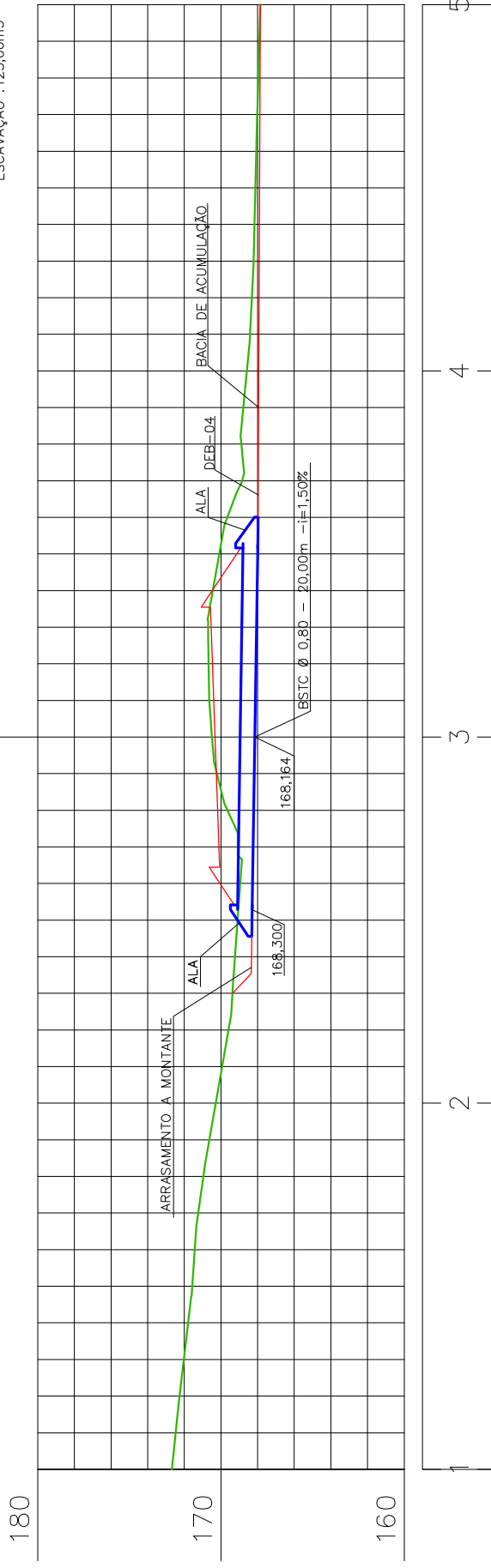
DEPARTAMENTO NACIONAL DE INFRA-ESTRUTURA DE TRANSPORTES	DPP-CP
TRECHO: DVISA BAING (Sítio da Divisa) - Entroncamento BR-259 (R) (Gouveia)	REG. Nº
SUB TRECHO: DVISA BAING (Sítio da Divisa) - Entroncamento MG-06 (Almanara)	LOC.
SEGMENTO: km 0,0 ao km 61,6	FOLHA: DR-157

PROJETO DE DRENAGEM  
 Sérgio Eduardo Rodrigues




BSTC Ø 0,80 – CA-1 – 20,00m – i=1,50%  
 Estaca: 2761+13,00 (BUEIRO DE GREIDE)  
 Esconsidade: 0°

ESCAVAÇÃO : 123,00m<sup>3</sup>

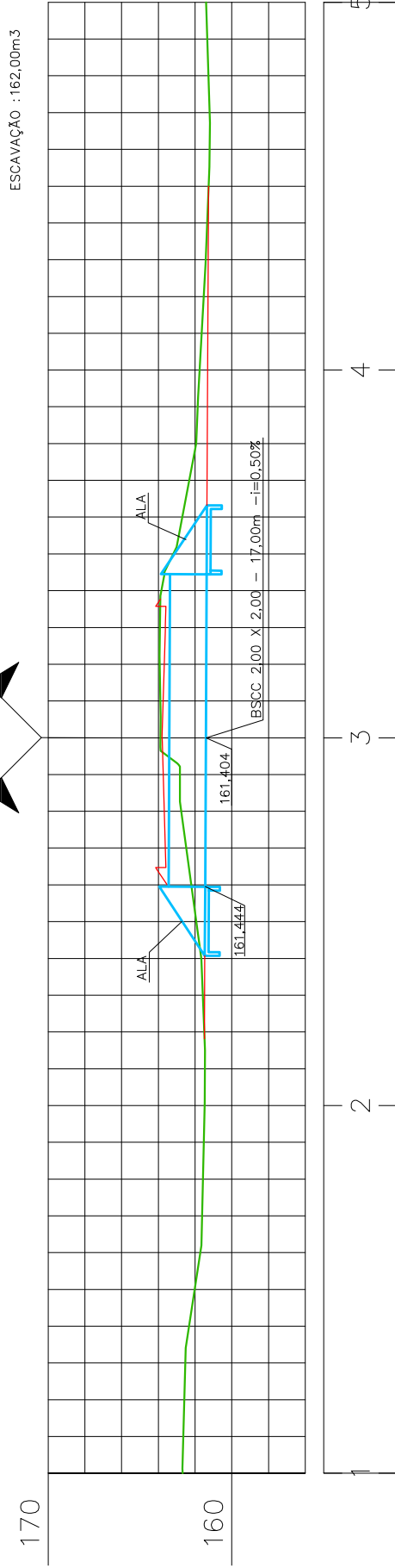


OBSERVAÇÃO:  
 ESCALA 1:250

		MT	DEPARTAMENTO NACIONAL DE INFRA-ESTRUTURA DE TRANSPORTES	DPP-CP
		RODOVIA BR-067/MG	TRECHO: DIVISA BA/MG (Sítio da Divisa) - Entroncamento BR-259 (B) (Gouveia) SUB TRECHO: DIVISA BA/MG (Sítio da Divisa) - Entroncamento MG-006 (Alpiniana) SEGMENTO: km 0,0 ao km 61,6	REG. Nº LOC.
VISTO	DATA	LOTE	PROJETO DE DRENAGEM Sargos Eduardo Polistaras	
		01		FOLHA: DR-108

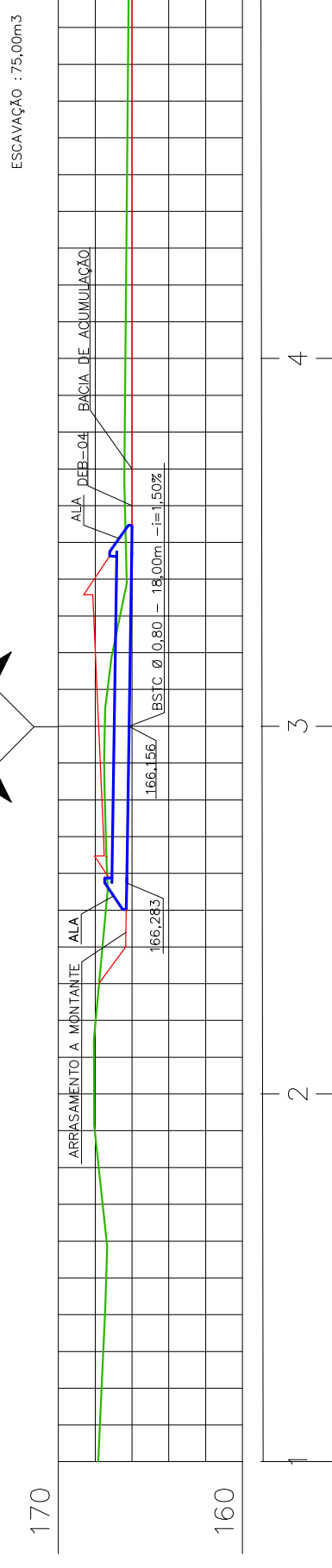
BSCC 2,00 X 2,00 - 17,00m - i=0,50%  
 Estaca: 2805+10,00 (BUEIRO DE GROTA)

Esconsidade: 0°



BSTC Ø 0,80 -CA-4 - 18,00m - i=1,50%  
 Estaca: 2823+0,00 (BUEIRO DE GREIDE)

Esconsidade: 35°E



OBSERVAÇÃO:  
 ESCALA 1:200



VISTO DATA

LOT 01

MT

RODOVIA BR-067/MS

DEPARTAMENTO NACIONAL DE INFRA-ESTRUTURA DE TRANSPORTES

REG. Nº LOC.

FOLHA: DR-159

PROJETO DE DRENAGEM

Serras Baixas, Mato Grosso do Sul

TRECHO: DMSA BAING (Sítio da Divisa) - Entorno BR-29 (B) (Gouveia)

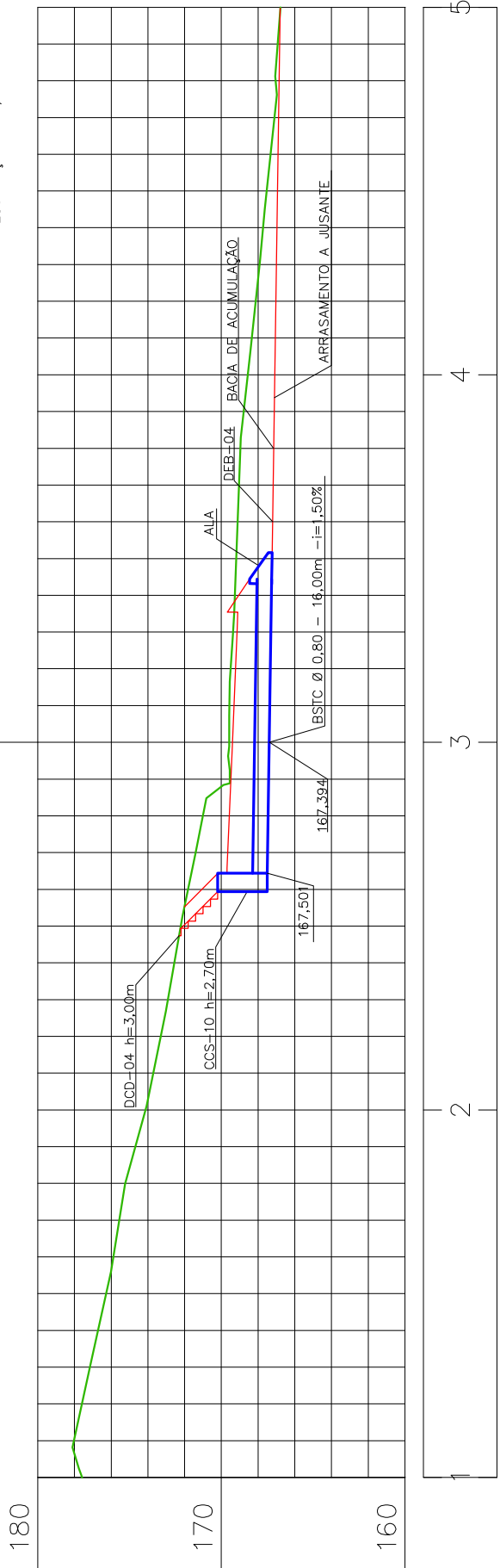
SUB TRECHO: DMSA BAING (Sítio da Divisa) - Entorno MG-06 (Almanan)

SEGMENTO: km 0,0 ao km 61,6




BSTC Ø 0,80 -CA-1 - 16,00m - i=1,50%  
 Estaca: 2861+8,00 (BUEIRO DE GREIDE)  
 Escorridade: 0°

ESCAVAÇÃO : 1:56,00m3

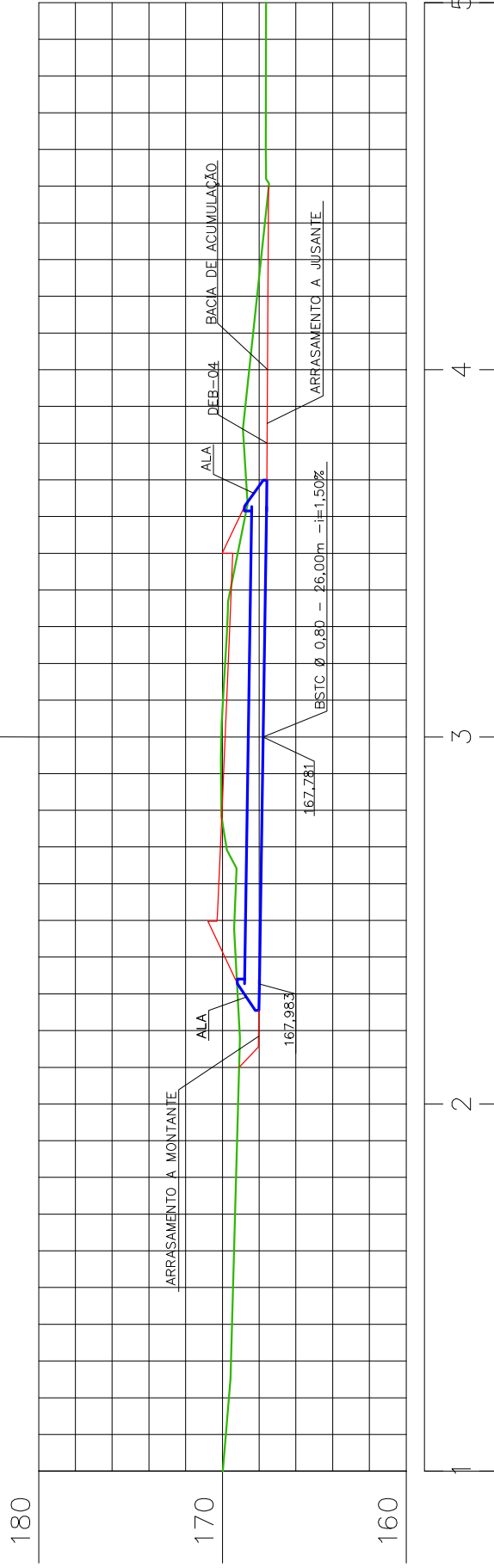


OBSERVAÇÃO:  
 ESCALA 1:250

		MT	DEPARTAMENTO NACIONAL DE INFRA-ESTRUTURA DE TRANSPORTES	DPP-CP
		RODOVIA BR-067/MG	TRECHO: DIVISA BA/MG (Sítio da Divisa) - Entroncamento BR-259 (B) (Gouveia) SUB TRECHO: DIVISA BA/MG (Sítio da Divisa) - Entroncamento MG-06 (Almanara) SEGMENTO: km 0,0 ao km 61,6	REG. Nº LOC.
VISTO	DATA	LOTE 01	<b>PROJETO DE DRENAGEM</b> Sérgio Eduardo Pózaras	
				FOLHA: DR-161

BSTC Ø 0,80 -CA-1 - 26,00m - i=1,50%  
 Estaca: 2863+17,00 (BUEIRO DE GREIDE)  
 Esconsidade: 45°D

ESCAVAÇÃO : 154,00m<sup>3</sup>



OBSERVAÇÃO:  
 ESCALA 1:250

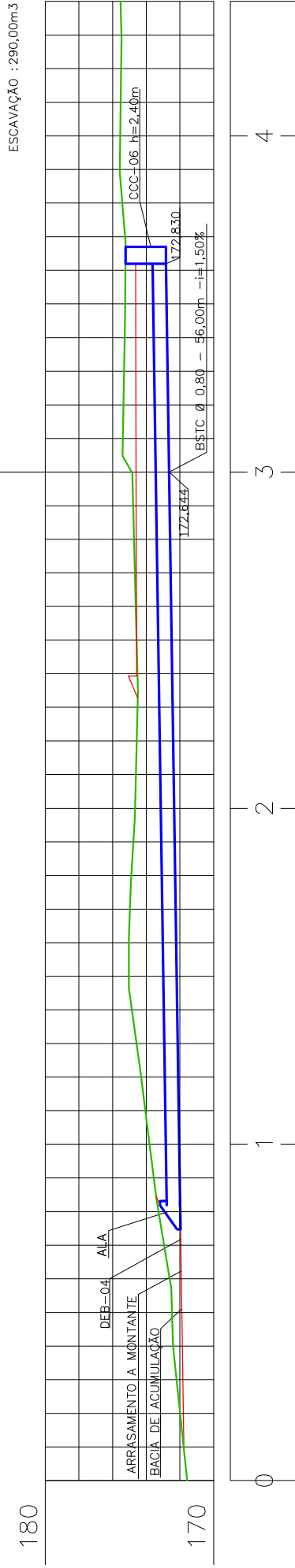


VISTO DATA

LOTE 01

MT	DEPARTAMENTO NACIONAL DE INFRA-ESTRUTURA DE TRANSPORTES	DPP-CP
RODOVIA BR-067/MG	TRECHO: DIVISA BA/MG (Sítio da Divisa) - Entroncamento BR-259 (B) (Gouveia)	REG. Nº
	SUB TRECHO: DIVISA BA/MG (Sítio da Divisa) - Entroncamento MG-006 (Almoxar)	LOC.
	SEGMENTO: km 0,0 ao km 61,6	FOLHA: DR-162
<b>PROJETO DE DRENAGEM</b> Sérgio Eduardo Pózaras		

BSTC Ø 0,80 -CA-2 - 56,00m - i=1,50%  
 Estaca: 2871+0,00 (BUEIRO DE GREIDE)  
 Esconsidade: 57°E



OBSERVAÇÃO:  
 ESCALA 1:250



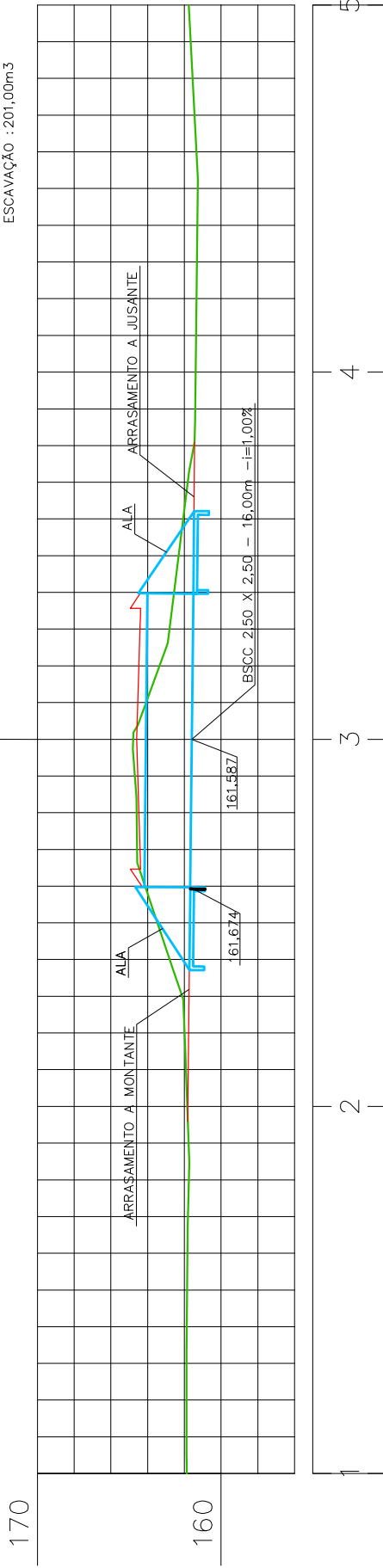
VISTO DATA

LOTE 01


MT	DEPARTAMENTO NACIONAL DE INFRA-ESTRUTURA DE TRANSPORTES	DPP-CP
RODOVIA	TRECHO: DIVISA BA/MG (Sítio da Divisa) - Entornoamento BR-259 (B) (Gouveia)	REG. Nº
BR-067/MG	SUB TRECHO: DIVISA BA/MG (Sítio da Divisa) - Entornoamento MG-06 (Alpiniana)	LOC.
	SEGMENTO: km 0,0 ao km 61,6	
	PROJETO DE DRENAGEM	FOLHA: DR-163
	Seçoes: Bueiros, Poças	

BSCC 2,50 X 2,50 - 16,00m - i=1,00%  
 Estaca: 2902+18,00 (BUEIRO DE GROTA)  
 Escondidade: 0°

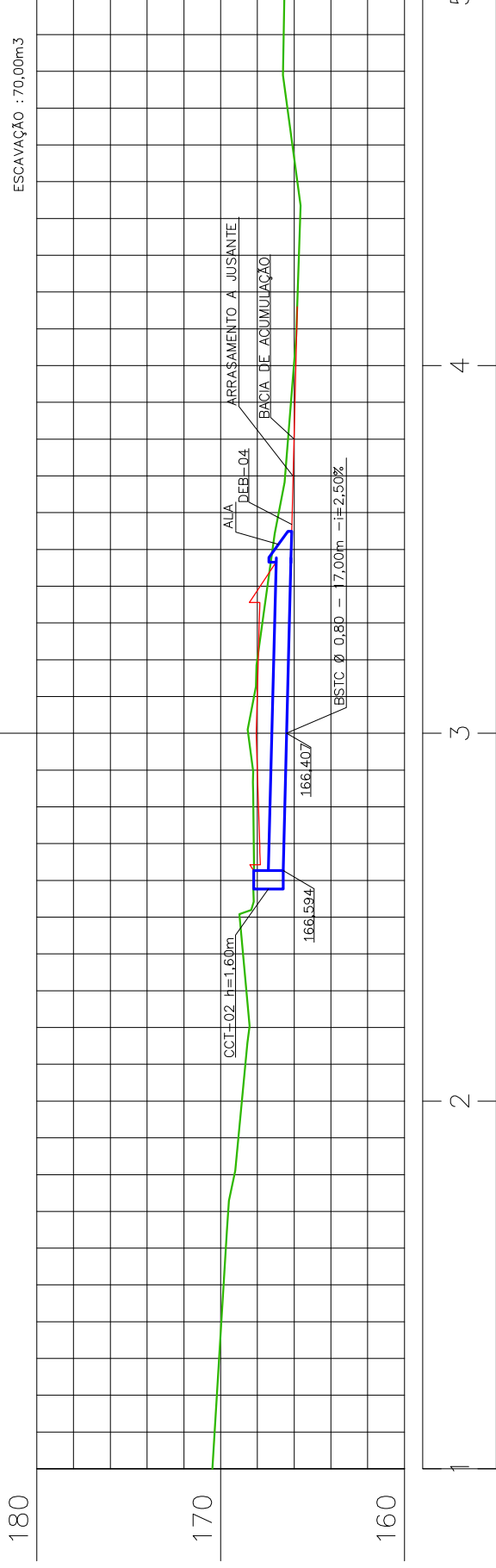
ESCAVAÇÃO : 201,00m<sup>3</sup>




OBSERVAÇÃO:  
 ESCALA 1:250

		MT	DEPARTAMENTO NACIONAL DE INFRA-ESTRUTURA DE TRANSPORTES	DPP-CP
		RODOVIA BR-567/NG	TRECHO: DVISA BA/MS (Salto da Divisa) - Entroncamento BR-259 (B) (Gouveia) SUP TRECHO: DVISA BA/MS (Salto da Divisa) - Entroncamento MG-06 (Alpiniana) SEGMENTO: km 0,0 ao km 61,6	REG. Nº LOC.
VISTO	DATA	LOTE 01	PROJETO DE DRENAGEM Sérgio Eduardo Pózaras	
ESCALA 1:250		ESCAVAÇÃO : 201,00m <sup>3</sup>		

BSTC Ø 0,80 - CA-4 - 17,00m - i=2,50%  
 Estaca: 2939+18,00 (BUEIRO DE GREIDE)  
 Escossidade: 5°E



OBSERVAÇÃO:  
 ESCALA 1:250

		MT	DEPARTAMENTO NACIONAL DE INFRA-ESTRUTURA DE TRANSPORTES	DPP-CP
		RODOVIA BR-067/MG	TRECHO: DVISA BA/MG (Sítio da Divisa) - Entrocamento BR-259 (B) (Gouveia) SUB TRECHO: DVISA BA/MG (Sítio da Divisa) - Entrocamento MG-006 (Alpiniana) SEGMENTO: km 0,0 ao km 61,6	REG. Nº LOC.
VISTO	DATA	LOTE	PROJETO DE DRENAGEM Sargos Eduardo Pózaras	
		01		FOLHA: DR-165